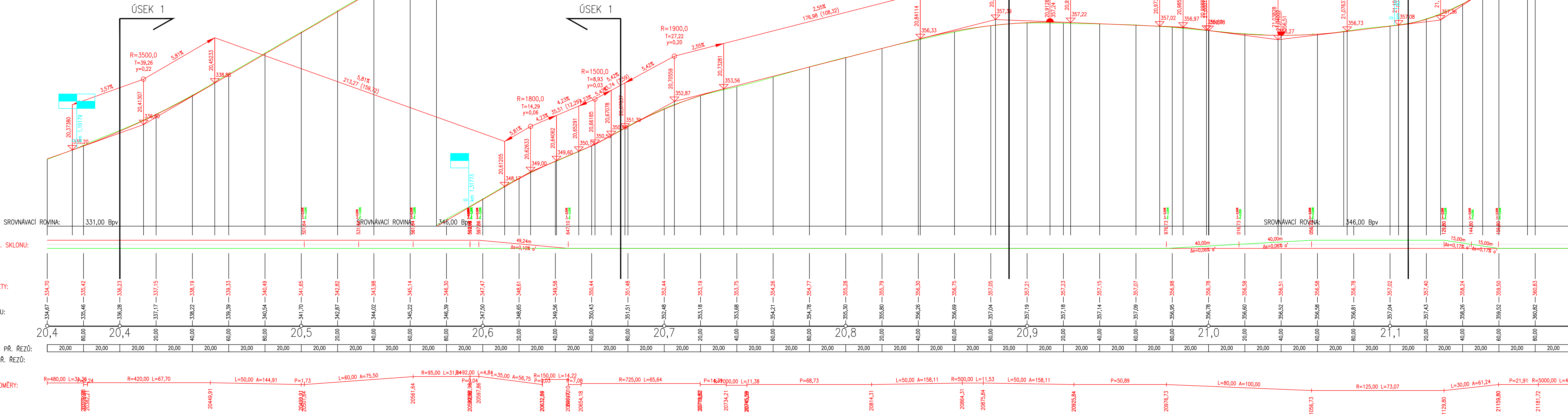


Podrobný podélný profil: M 1:1000/100
Rozsah: km 20,38000 - km 20,57449

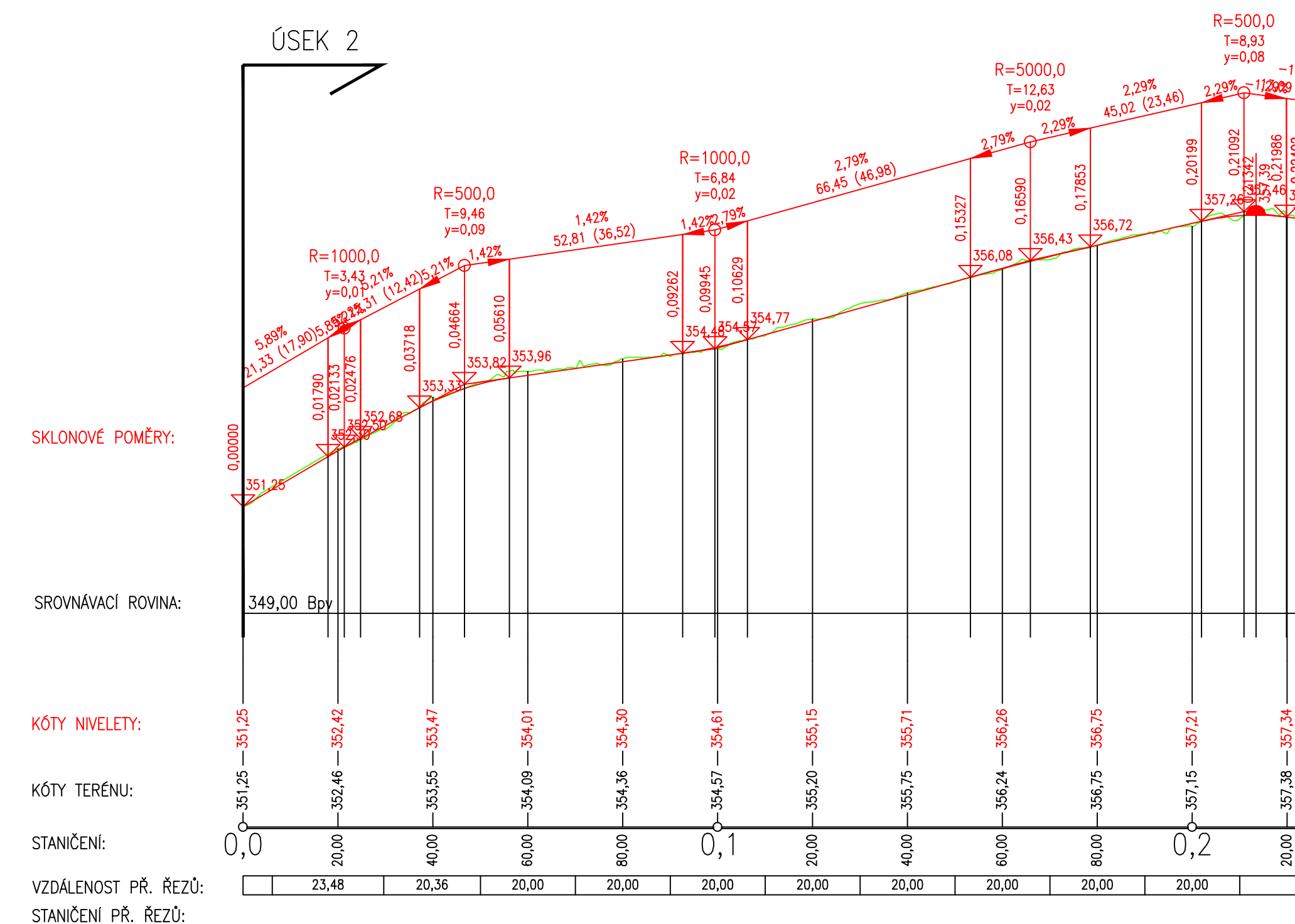
Podrobný podélný profil: M 1:1000/100
Rozsah: km 20,57449 - km 21,20000

II/300 směr Dvůr Králové n/L



Podrobný podélný profil: M 1:1000/100
Rozsah: km 0,00000 - km 0,22402

II/300 směr Dvůr Králové n/L



III/300 směr Kocbeře

III/300 směr Kocbeře

Pozn: Výškový průběh nivelety chodníku je rozdělen na 3 úseky. Úsek 1 a 3 v km 20,400 - 20,676 a 20,890-21,110 je totožný s průběhem nivelety přilehlé komunikace. Úsek 2 v km 20,676-20,890 je vedený mimo prostor pozemní komunikaci a má samostatný výškový průběh.

03		
02		
01		
ZMĚNA	POPIS	DATUM


**ING. IVAN ŠIR**
PROJEKTOVÁNÍ DOPRAVNÍCH STAVEB a.s.
Háskova 1714/3, 500 02 Hradec Králové, IČ: 420 603 181 473, sir@sirvan.cz, www.sirvan.cz IČ: 287 86 793

Objednatel: Město Dvůr Králové nad Labem
náměstí T. G. Masaryka 38
Dvůr Králové nad Labem
544 17

Dvůr Králové nad Labem - prodloužení chodníku od hřbitova ke kapličky podél komunikace II/300

- kraj: Královéhradecký
- MÚ / OU: Dvůr Králové
- stupeň utajení: bez utajení
- datum: 08 / 2019
- zakázkové číslo: 17 155
- stupeň PD: PDPS

- odpovědný projektant stavby: Ing. Ivan Šir
- odpovědný projektant projektu: Ing. Jan Fiala
- vyráboval: Ing. Ondřej Tupa
- kontroloval: Ing. Jan Fiala
- změna číslo: 00
- mříčko: M 1:1000/100



OBJEKTY POZEMNÍCH KOMUNIKACÍ
PODÉLNÝ PROFIL
B.1.1.3